

FICHA TÉCNICA DE RUTA

IDENTIFICACIÓN Y UBICACIÓN

DENOMINACIÓN: Ruta el Quemao- Senda los Tunos.

MUNICIPIO/S: Nueva Carteya.

COMARCA: Campiña Este- Guadajoz.

INICIO Y FINAL: Parque Plácido Fernández Viagas.

ITINERARIO: Calle Mayor- Calle Francisco Merino- Avenida de la Constitución- Co-4202- Camino agrícola- Camino del Quemao- Co-4202- camino agrícola- Senda Cañada Macillo- A-3130- Camino agrícola- intersección Co-5205- Camino agrícola- Camino de las Erillas- Camino agrícola- Calle Buenavista- Calle Levante- Calle Mediodía- Calle Francisco Merino- Calle Mayor.

COMO LLEGAR: Desde la ciudad de Córdoba hay unos 52 km hasta Nueva Carteya.

Desde Córdoba tomar la N-432 durante 37 kilómetros hasta Espejo donde antes de entrar nos desviaremos para coger la CO-5204 durante 6,6 kilómetros. En cruce con la A-3130 giraremos a la izquierda durante 16,60 kilómetros y llegaremos a Nueva Carteya por la Calle Francisco Merino y giraremos a la derecha por la Calle Mayor que desemboca en la Calle Alcalde Juan Caballero donde será el punto de partida.

DATOS DESCRIPTIVOS

TRAZADO: Circular

LONGITUD DE IDA: 12,30 kms.

TIEMPO ESTIMADO IDA: 4 horas y 15 minutos (incluyendo las paradas)

GRADO DE DIFICULTAD: Baja.

COORDENADAS INICIO Y FINAL: N37 35.055 W4 28.138

ALTITUD PUNTOS DE INICIO Y FINAL: 427 msnm

DESNIVEL ACUMULADO DE ASCENSO: 351 metros


DESNIVEL ACUMULADO DE DESCENSO: 351 metros

TIPO DE CAMINO: 90% camino agrícola y 10% asfalto.

PASOS DE RIOS/ARROYOS: no.

SOMBRA: nula

PUNTOS DE AGUA: No.



FICHA TÉCNICA DE RUTA

RECURSOS DE INTERÉS

FLORA: Las tierras de cultivo son casi el 100% del paisaje que nos encontraremos. Mayormente dedicadas a la explotación del olivo, cereal y en menos medida a los viñedos.

La vegetación Mediterránea, predominante en otros tiempos, se reduce en los tiempos actuales a meras manchas en zonas más altas y/o escarpadas. Es posible encontrar algunas Encinas entre las tierras agrícolas.

FAUNA: La fauna tiene mezcla entre las características de Campiña y zonas forestales. Conejos, Liebres, Zorros, Comadreas, Ginetas, Perdíz, Paloma Torcaz, Chotacabras, Mochuelo, y rapaces como Ahuila ratonera, y Cernícalos. En cuanto a reptiles las Largatijas y el Lagarto Ocelado son los más representativos.

INTERÉS GEOLÓGICO: Característico paisaje de de vega y campiña con manchas de monte entre los olivares. Suelos fértiles entre macizos calizos en lomas y llanuras. Característico de la zona las vetas de sal y yeso.

INTERÉS ARQUEOLÓGICO Y MONUMENTAL: Nueva Carteya está ubicada en una zona de abundantes restos arqueológicos que dan testimonio de los antiguos asentamientos que datan desde la era prehistórica. Siempre fue un poblado estratégico al estar rodeado por siete colinas lo que propició que culturas como Ibérica, Romana, Musulmana o la Visigoda la tomaran como bastión para defender y controlar sus zonas de dominio. Claros vestigios nos encontramos en los puntos más altos de la Villa tales como Recintos fortificados de la Plaza de Armas, el Higuerón, las Neverías Torre el Puerto.

INTERÉS PAISAJÍSTICO: Por la orografía del terreno disfrutaremos de una mezcla de paisaje de olivar y manchas de monte. En los puntos altos del recorrido podremos tener panorámicas de pueblos cercanos como Baena, Espejo, Montilla, Montemayor y Santa Cruz. Del mismo modo atisbaremos en la lejanía la Sierra Subbética y Sierra Sur de Jaén.



FICHA TÉCNICA DE RUTA

OTROS DATOS DEL SENDERO

RESTRICCIONES: No.

SENDERO SEÑALIZADO: No.

ACCESIBILIDAD: A pie 100%, del itinerario.

CARTOGRAFÍA: UTM-ED50. IGN 1:25.000.: Mapa 0967-1 y 0967-3

APARCAMIENTO/ZONA DE ESTACIONAMIENTO: Calles aladañas.

TRANSPORTE PÚBLICO: No.

DISPONIBILIDAD DE TRACK: SI

MIDE (de 1 a 5 puntos)

	1	2	3	4	5
	1	2	3	4	5
	1	2	3	4	5
	1	2	3	4	5

severidad del medio natural


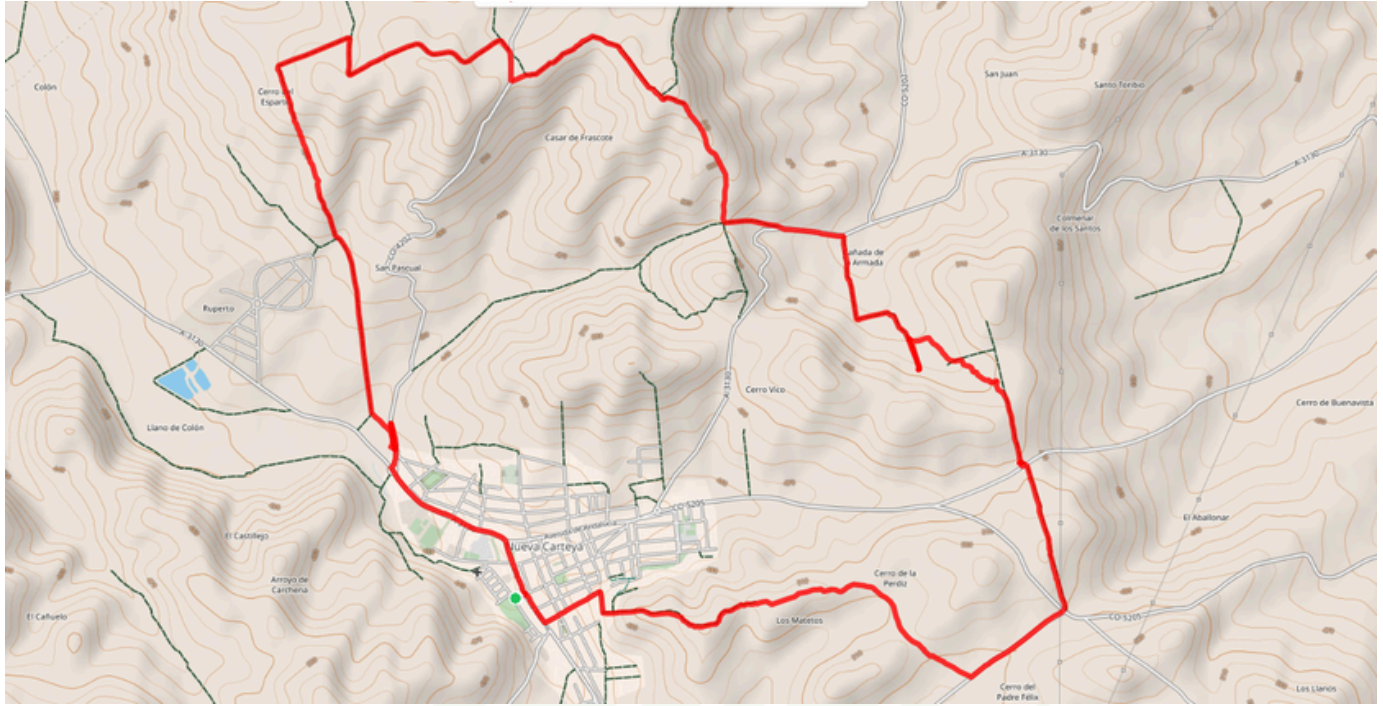
orientación en el itinerario

dificultad en el desplazamiento

cantidad de esfuerzo necesario



MAPA DE LA RUTA



DESCRIPCIÓN GENERAL: Partimos la ruta en el casco urbano que atravesaremos en dirección Montilla. A la salida del pueblo, en la rotonda tomaremos por escasos metros la Co-4202 para desviarnos por medio de un olivar en busca del Camino del Quemao que dejaremos para atravesar un olivar y encontrarlo de nuevo. De nuevo encontramos las Co-4202 que andaremos por unos 200 metros para desviarnos por un camino agrícola a la izquierda que nos llevará hasta la Senda Cañada Macilla. De nuevo asfalto por la A-3130 un nuevo desvío por un camino agrícola y cortar la Co-5205 tomando el camino agrícola que tenemos en frente que nos llevará hasta el Camino de las Erillas y desde aquí en suave sube baja entre olivares nos vamos acercando al pueblo de nuevo desde el este con fantásticas panorámicas del pueblo. Finalmente entraremos al pueblo por la Calle Buenavista, Calle Levante y Calle Mediodía que desemboca en la Calle Francisco Merino y Calle Mayor que nos devuelve al punto de partida de la ruta.